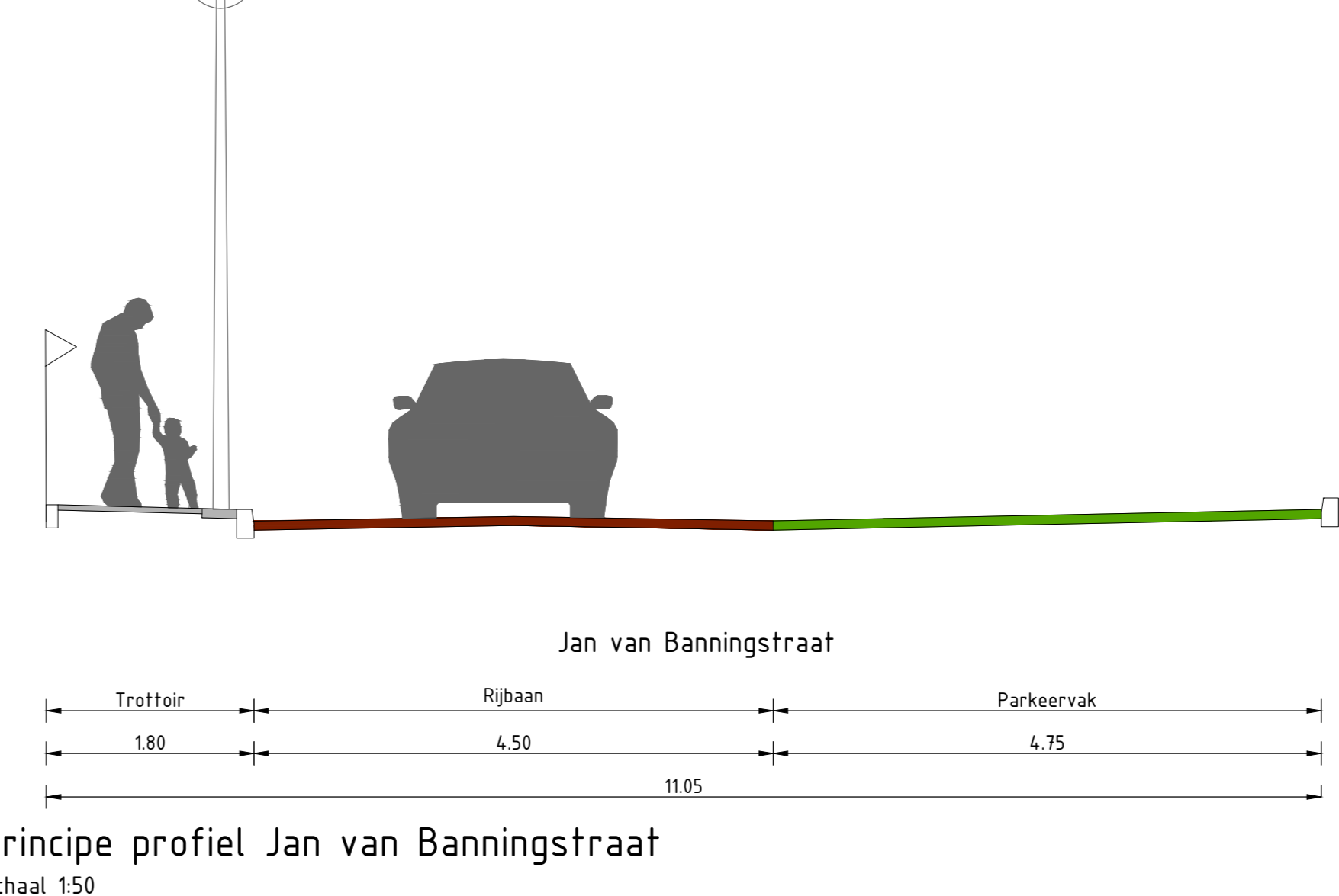
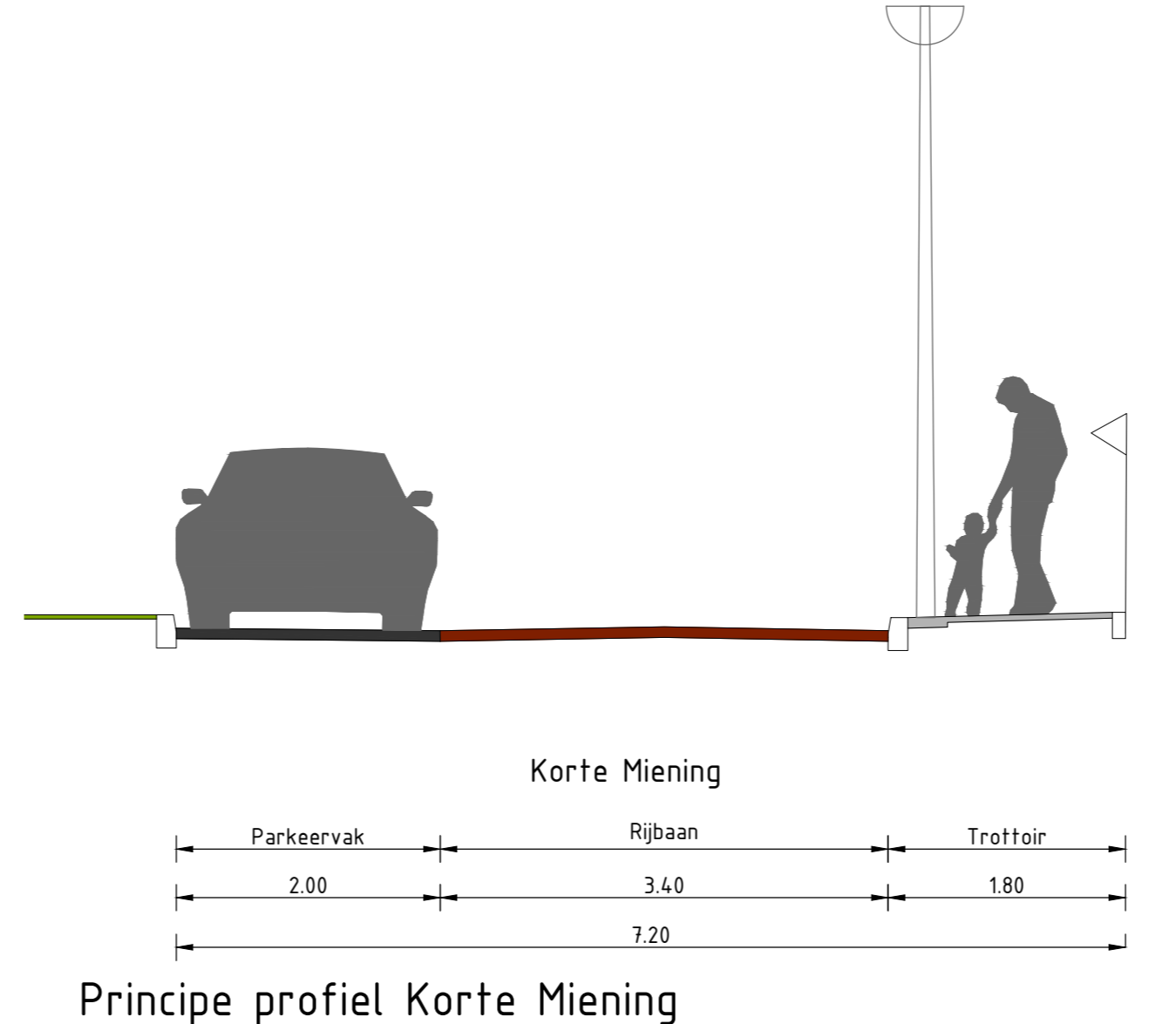
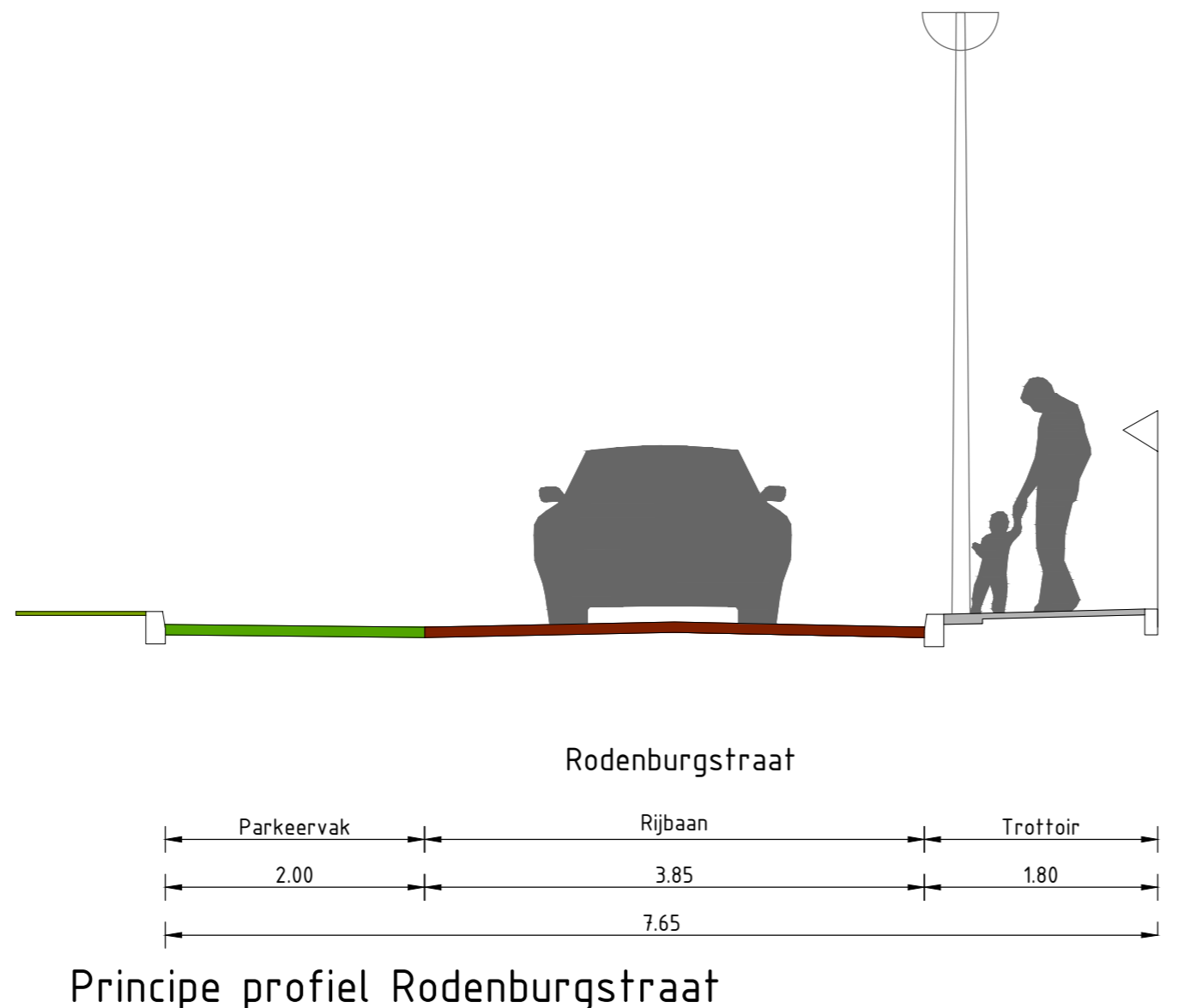
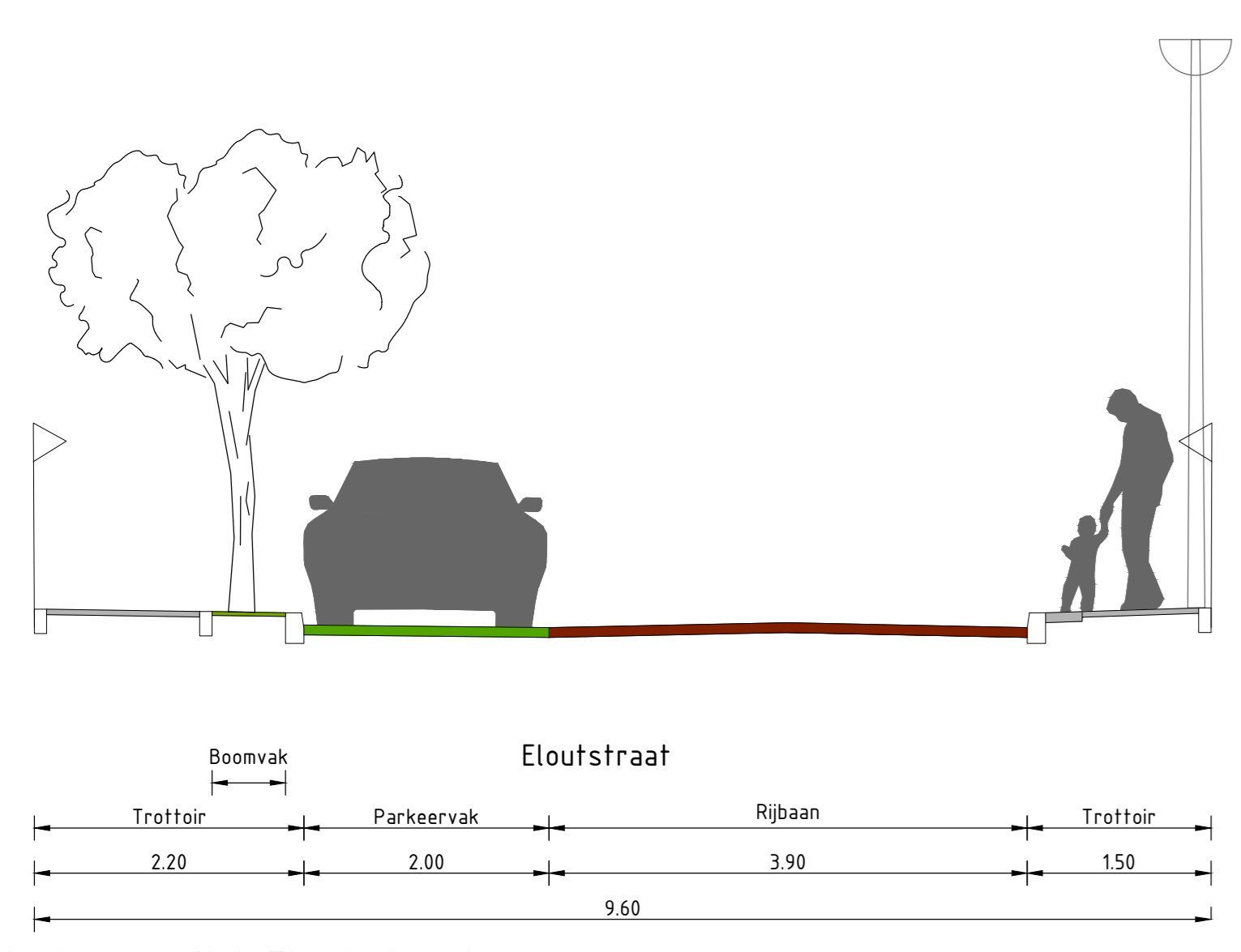
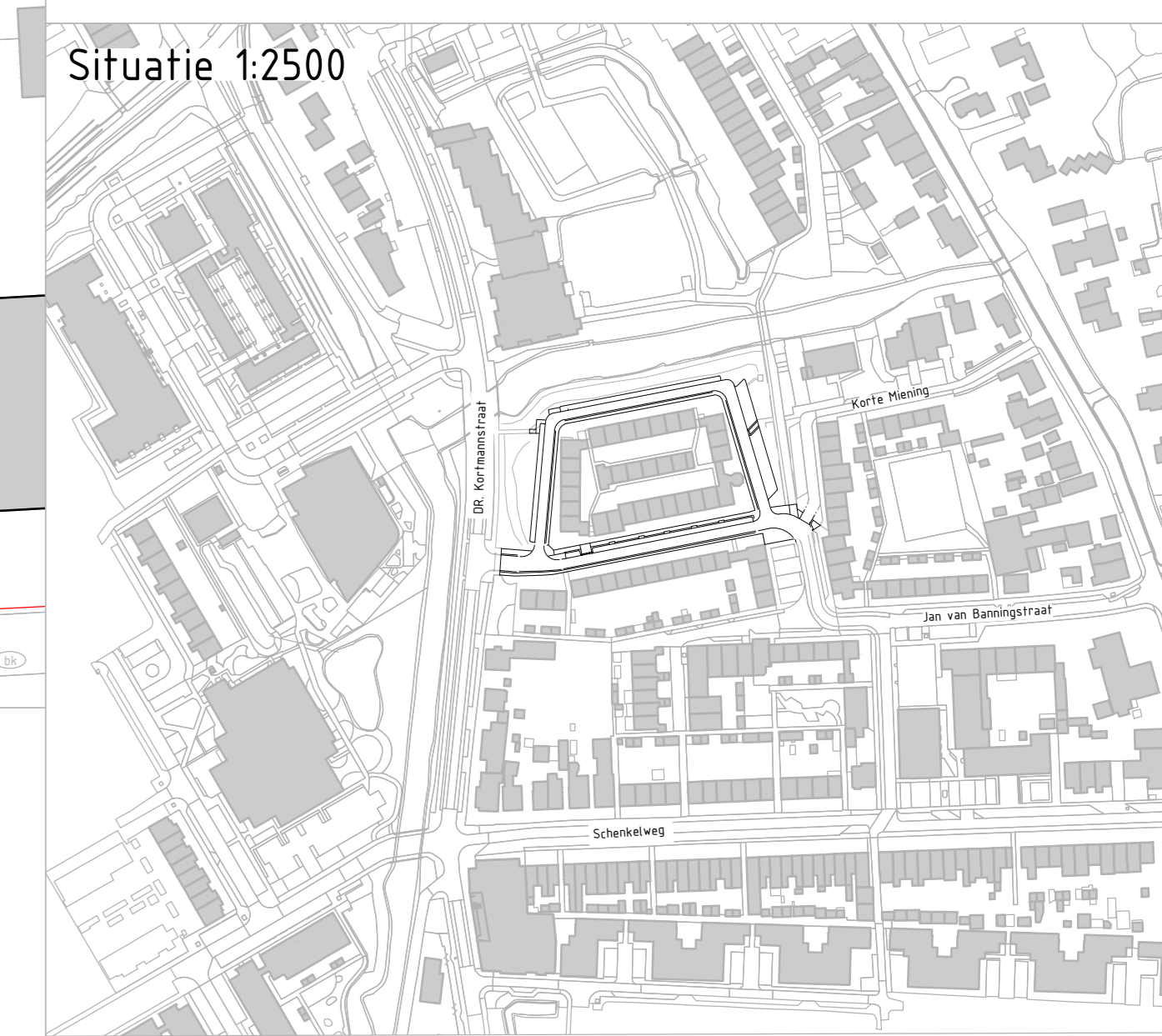


- ### Legenda
- Nieuwe situatie**
- Werkgrens
 - Rijbaan (hergebruikt) straatbreedte, keiformaat, kleur roodbruin, keperverband
 - Plaats: betonstraatsteen, keiformaat, kleur roodbruin, elleboogverband
 - Parkeervak: betonstraatsteen, keiformaat, kleur zwart, elleboogverband
 - Parkeervak: Flood Tuin 150x300x100 mm, substraat tegassen en ingezaaid met gras
 - Fietspad (hergebruikt) betontegels, 300x300x80 mm, kleur rood, halfsteensverband
 - Trottoir (hergebruikt) betontegels, 300x300x45 mm, kleur grijs, halfsteensverband
 - Trottoir (niet) betontegels, 300x300x80 mm, kleur grijs, halfsteensverband
 - Herstraten bestaande verharding
 - Trottoir: betontegels, 300x300x80 mm, kleur grijs, strek laag
 - Trottoir: betonstraatsteen, keiformaat, kleur grijs, 9 strekken
 - Opsluitband, 100x200x1000 mm, beton, kleur grijs
 - Trottoirband, 180x200x1000 mm, beton, kleur grijs
 - Inrichtblokken beton, 10-1000x450x200, kleur grijs, incl. afgeronde hoekstukken
 - Materiaalgrens
 - Parkeervaksscheiding
 - Drempel: Betonstraatsteen, keiformaat
 - HWA inspectieput
 - VWA inspectieput
 - Straatkolk: 450x300 mm
 - Trottoirkolk: 380x380 mm
 - Lichtmast met armatuur
 - Wortelstern
 - Gazon
 - Boomvak, grondverbetering: teelaarde
 - Nieuwe hoogte T.o.v. NAP
 - Boom type: Amelanchier arborea robin hill incl. boomverbetering
- Bestaande situatie**
- Terreinafstraking, hoogte 0,30 m
 - Data kast
 - Hemelwaterafvoer, trottoirkolk
 - Betonnen paal
 - Verkeersbordpaal
 - Lichtmast, conische mast, hoogte 6,00 m
 - Bestaande hoogte T.o.v. NAP
 - Bestaande boom



Bestaande situatie
06-10-2022

Meting in meters, tenzij anders vermeld.
Plangetallen en m. tenzij anders vermeld.
Plangetallen in m. tenzij anders vermeld.
Staatplan op m. 1:100 anders vermeld.

Aanpakwijze: geprojecteerd naar basis en huidige verhoudingen in 0,5% grondverhogingen.
Alle afmetingen zijn in meters, tenzij anders vermeld.
De afmetingen zijn in meters, tenzij anders vermeld.
De afmetingen zijn in meters, tenzij anders vermeld.

0 2 4 6 8m

CONCEPT

Vereniging	Adres	Datum	Ontwerp	Stempel	
OPDRACHTGEVER	Gemeente Zoeterwoude	09-10-2022	ELKSTE UITVOER	F. Stephaan	
PROJECT	Reconstructie Korte Miening		ONDERDEEL	Presentatietekening	
SCHAAL	1:200	TEKENAAR	P. Stephaan	PROJECTNUMMER	22-1835
FORMAAT	A1	PROJECTLEIDER	M. Goedhart	TEKENINGNUMMER	102-1

Aanpakwijze: geprojecteerd naar basis en huidige verhoudingen in 0,5% grondverhogingen.
Alle afmetingen zijn in meters, tenzij anders vermeld.
De afmetingen zijn in meters, tenzij anders vermeld.
De afmetingen zijn in meters, tenzij anders vermeld.

KYBYS
...voor ingenieur(s) advies